

LIBERIA
 VOR DME 112.8
 LIB
 103539.06126 N
 853246.86582 W

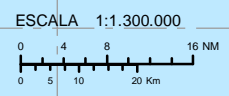
EL COCO
 VOR DME 115.7
 TIO
 095901.20335 N
 841410.17547 W

LIMÓN
 VOR DME 116.3
 LIO
 N 09°57'47.31157"
 W 83°01'37.81283"

- AEROPUERTOS INTERNACIONALES
- AERÓDROMOS LOCALES
- HELIPUERTOS
- VEHICULOS ULTRALIGEROS
- CERRADOS PERMANENTEMENTE EN AIP

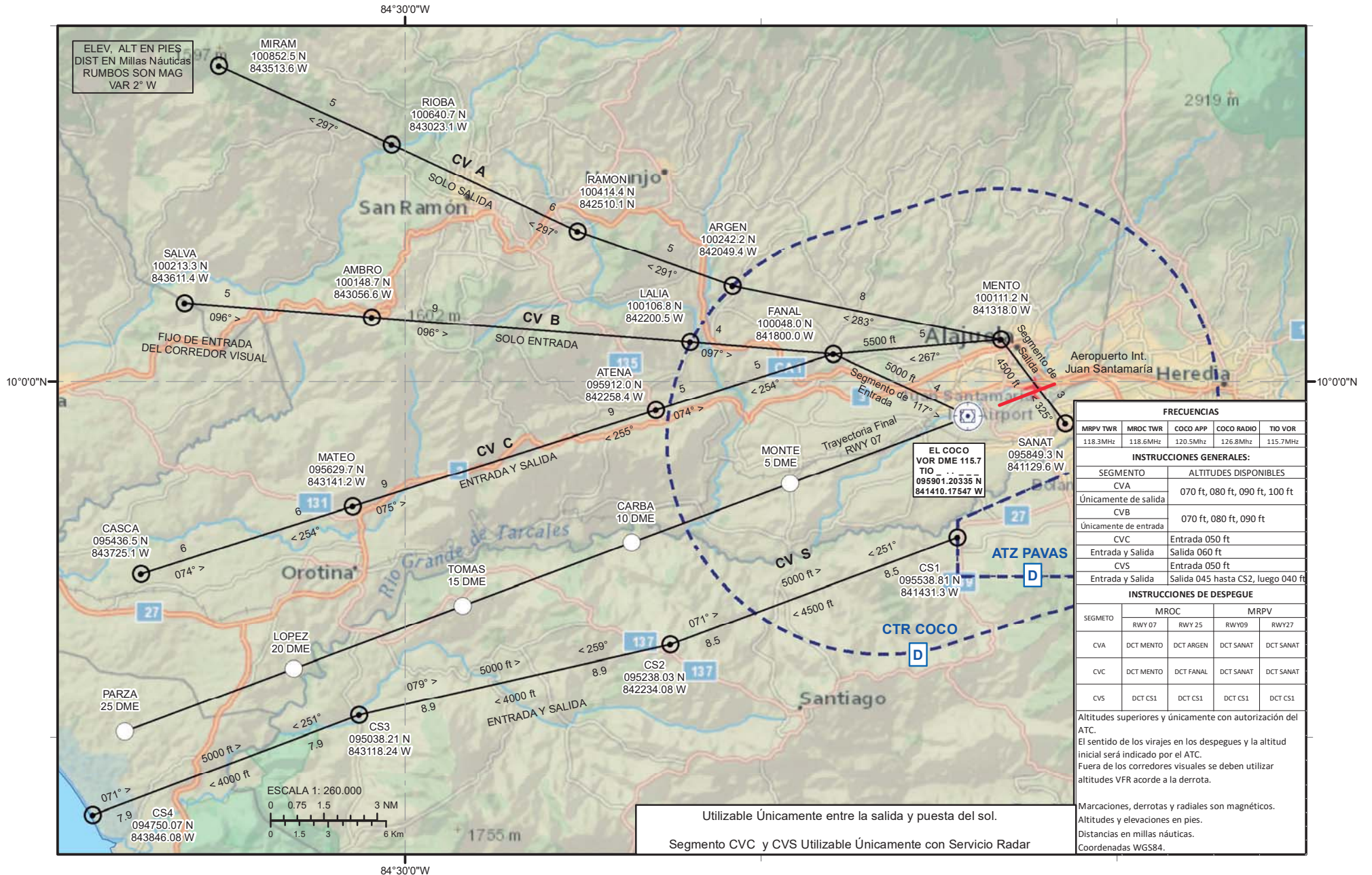
ELEVACIONES (Pies)

Value
0-1000
1000 - 2,000
2000 - 3,000
3000 - 4,000
4000 - 5,000
5,000 - 6,000
6,000 - 7,000
7,000 - 8,000
8,000 - 9,000
9,000 - 10,000
10,000 - 11,000
11,000 - 12,000
12,000 - 13,000
13,000- 14,000



**CORREDORES VISUALES TMA COCO
SECTOR OESTE**

ALAJUELA, Intl. (MROC)



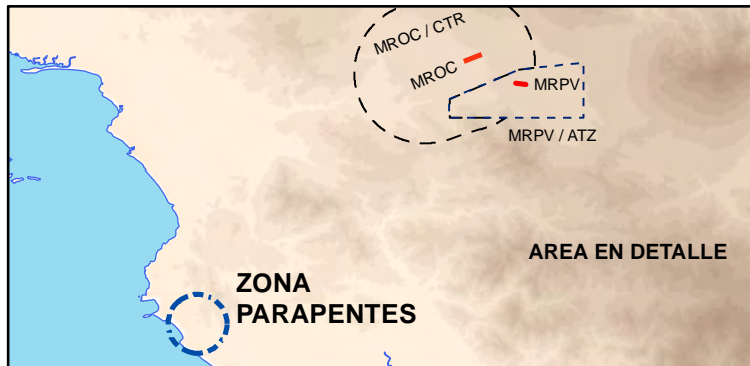
ZONA ENTRENAMIENTO W

<p>AREA EN DETALLE</p> <p>MROC / CTR MROC MRPV MRPV / ATZ</p> <p>ZONA ENTRENAMIENTO W</p>	<p>DESCRIPCIÓN:</p> <p>Polígono de forma irregular situado entre 20 DME y 30 DME del VOR TIO, entre los radiales RDL200 y RDL240.</p> <p>REGLAS DE OPERACIÓN:</p> <p>Máximo de aeronaves permitidas: 15 Al ingresar a la zona anuncie su presencia en la Frecuencia 123.0 MHz y mantenga escucha para información de tránsito.</p>	<p>ESPACIO AÉREO</p> <p>G</p> <p>FRECUENCIA DE OPERACIÓN</p> <p>123.0 MHz</p>
---	--	--



ZONA DE OPERACION DE PARAPENTES

GARABITO



DESCRIPCIÓN:

Espacio aéreo de configuración circular con radio de 2.5 NM con centro en las coordenadas:

MADRIGAL
N 09° 36' 52.3339"
W 084° 36' 05.6865"

Frecuencia de Operación: 123.0 MHz

Altitudes de Operación: SFC hasta 2000 ft AMSL

